

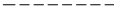



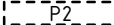

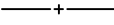





## Verklaring

	Bebouwingsvlak
	Entree
	Kavelgrens
	Bouwnummer
	Uitbreidingsmogelijkheid
	Parkeren op eigen terrein
	Parkeren op eigen terrein, Verplicht voor eigen rekening te realiseren en te onderhouden
	Haag, ca. 600 mm hoog
	Haag, ca. 600 mm hoog, Verplicht voor eigen rekening te realiseren en te onderhouden
	Talud
	Water
	Beschoeiing

## LOCATIEGEGEVENS

Kadastrale gemeente: —  
 Sectie: —  
 Perceelnummer(s): —

## PROJECTGEGEVENS

Projectnaam: 't Veld Noord, fase 1  
 Locatie: 't Veld  
 Onderwerp: Situatietekening  
 Bouwnr. 01 tm 03  
 Datum: 26-04-2024  
 Formaat: A4  
 Schaal: 1:500

BPD & Kuin Vastgoedontwikkeling V.O.F.